

Dichiarazione protocollo n. 000126675 del 09/04/2002

**Agenzia del Territorio
CATASTO FABBRICATI
Ufficio Provinciale di
Firenze**

Planimetria di u.i.u. in Comune di Bagno A Ripoli

Via Di Vacciano

civ. 67-69

Identificativi Catastali:

Sezione:

Foglio: 39

Particella: 1

Subalterno: 504

Compilata da:
Benucci Giorgio

Iscritto all'albo:
Architetti

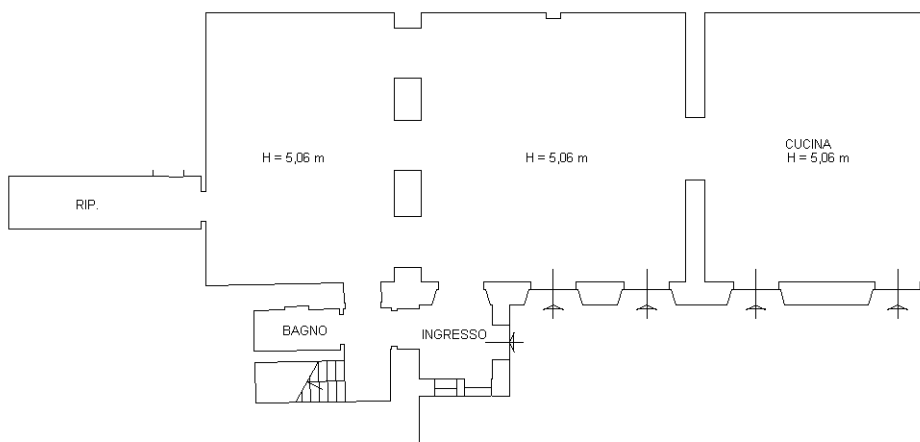
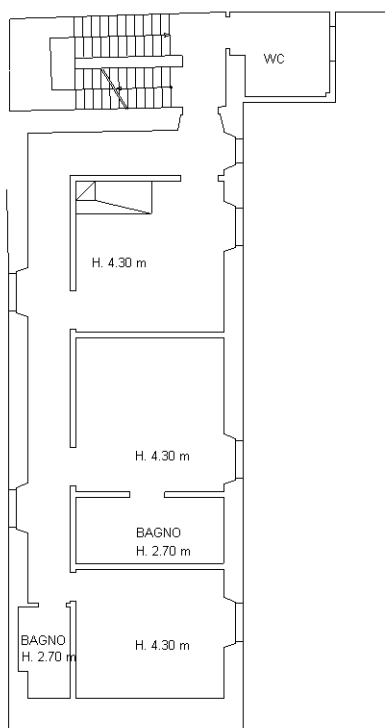
Prov. Firenze

N. 2858

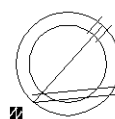
Scheda n. 1

Scala 1:200

PIANO PRIMO



PIANO TERRENO



Catasto dei Fabbricati - Situazione al 30/07/2012 - Comune di BAGNO A RIPOLI (A564) - < Foglio: 39 - Particella: 1 - Subalterno: 504 >
VIA DI VACCIANO n. 67 n. 69 piano: T-1;

10 metri

Ultima planimetria in atti